


Was Sie
schon
immer über

Puchheim

wissen wollten!



Aktuelles und Historisches über Puchheim von den
Unabhängigen Bürgern Puchheim e.V.

Ausgabe 2007/2008

Gemeindegebiet

Fläche	12,24 km ²	Umfang	rd. 17 km
Geografische Lage (S-Bahnhof)			
48° 10' 22"	nördl. Breite	11° 21' 22"	östl. Länge
Mittlere Höhe	530 m	<i>Bayern-</i>	
Höchster Punkt (Parsberg)	565 m	<i>werte</i>	
Tiefster Punkt (Gröbental)	490 m	<i>zum</i>	
<i>Vergleich</i>			


Bevölkerung

Einwohner 2006	19.413	<i>Rang 68</i>
Puchheim-Bahnhof	89,0%	
Puchheim-Ort	11,0%	
- bis unter 15 Jahre	14,1%	14,8%
- 15 bis unter 65 Jahre	66,0%	66,3%
- 65 Jahre und älter	20,0%	18,9%
- Ausländer	10,9%	9,2%
Einwohnerzunahme 1970-1987	171,7%	3,7%
Einwohnerzunahme 1987-2006	7,4%	14,1%
Einwohner je km ²	1.587	177
Geburten 2006	128	
Sterbefälle 2006	140	
Zuzüge 2006	1.358	
Fortzüge 2006	1.530	
Wanderungssaldo 2006	-172	
Umzüge innerhalb Puchheims	484	




Wirtschaft, Arbeitsmarkt

Landwirtschaft		
Landwirtschaftliche Betriebe	22	
Mittlere Betriebsgröße in ha	25,3	25,0

Gewerbebetriebe 2006	2261		
- Anmeldungen 2006	253		
- Abmeldungen 2006	215		
Sozialversicherungspflichtig Beschäftigte am 30.06.2006	4648		
- im Produzierenden Gewerbe	35,9%	36,9%	
- Dienstleistungsbereich	62,8%	62,3%	
- Frauen	39,1%	44,7%	
Einkünfte je Steuerpflichtigen insges. 2001 in €	41.939	35.363	
Arbeitslose Sept. 2006	479		
Arbeitslosenquote 2007	5,1%	4,8%	
Einpendlerquote	84,3%	63,8%	
Auspendlerquote	88,8%	63,3%	

Wohnungen

Wohnungen am 31.12.2006	8.970		
Zunahme 1994-1999	3,7%	4,6%	
Fertiggestellte Wohnungen 2006	56		
Wohnfläche je Ew. m²	41,8	43,7	
Baulandpreis 2002 in € je m²	485	130	
Altenwohnungen (Haus Elisabeth)	43		
Sonstige Sozialwohnungen mit Belegrecht der Gemeinde	rd. 25		

Erziehung, Bildung

Kinderkrippen	2		
Kindergärten 1.01.2006	8		
- Plätze je 100 3- bis 5-Jährige	109,8	105,5	
Kinderhorte	2		
Grundschulen	3		
- Schüler je Klasse	23,7	23,7	

Hauptschule	1	
- Schüler je Klasse	25	22,6
Realschule	1	
- Schüler je Klasse	27,6	28,1
Gymnasium	1	
- Schüler je Klasse	33,3	32,5
Quartanerquote	79,8%	53,3%
Volkshochschule	1	
mit vielfältigem Angebot unter: www.vhs-puchheim.de		

Kultur

Veranstaltungen von Gemeinde, Kulturverein, vhs und Podium im PUC, Rathaussaal, Bürgertreff sowie in Schulen und kirchlichen Gemeindezentren

davon 2006 im PUC 112

- Literaturtage mit Leserpreisverleihung alle 3 Jahre

- Büchereien 2

mit rd. 36.000 Medien

rd. 98.000 Entleihungen



Vereine rd. 75

Gastronomie, Fremdenverkehr

Hotels, Gaststätten usw. 27

- Gästebetten 352

Sport- und Freizeiteinrichtungen

große Rasenspielfelder 9

Tennisplätze (dar. 3 Hallenpl.) 14

Mehrfach-Sporthallen 2

Bolzplätze 8

Öffentl. Kinderspielplätze 28

Hallenbad (Schulschwimmbaden) 1

Sauna 0



Medizinische Versorgung		
Einwohner je Arzt	719	584,3
Allgemeinärzte	8	
Fachärzte	19	
Zahnärzte	12	
Apotheken	6	
Einwohner je Apotheke	3235,5	3522,8

Soziale Versorgung		
Haus Elisabeth (Pflegeplätze)	126	
Nachbarschaftshilfe	1	
Jugendzentrum	1	
Schülerdienst	2	
Kirchliche Gemeindezentren	3	

Gemeinderat (Wahl 2002)	Stimmen	Sitze
CSU	0,412	10
SPD	0,286	7
ubp (Unabh. Bürger Puchheim)	0,143	3
FWP	0,085	2
Bündnis 90/Grüne	0,075	2

1. Bürgermeister Dr. Herbert Kränzlein, SPD
2. Bürgermeister Dr. Reinhold Koch, ubp
3. Bürgermeister Georg von Kleinsorgen, CSU

Kommunale Finanzen 2006		
Haushaltsvolumen	33,8 Mio. €	
Schulden	6,6 Mio. €	
Schulden je Ew.	357	1047
Steuereinnahmekraft je Ew.	1027	800
Hebesätze 2001		
- Grundsteuer A	300	311
- Grundsteuer B	300	303
- Gewerbesteuer	330	370

Verkehr		
S-Bahn (S8) mit werktags Verbind.	123	
Buslinien 830, 831, 845, 854, 855	5	
Anteil Verkehrsfläche 2004	8,1%	4,7%
Unfälle mit Verletzten 2006	58	
Geschwindigkeitsüberwachung 2000		
Verstöße	1834	
Max. Verstoßquote (Dorfstr.)	22,4%	



Sicherheit		
Feuerwehren	2	
Aktive	ca. 125	
Einsätze	ca. 190	

Umwelt		
Naturnahe Fläche ha je 1000 Ew.	3,3	222,1
Siedlungs- u. Verkehrsfläche 2004	36,2%	10,8%
Flächenverbrauch 1996-2004	1,7%	9,8%
Großer Wertstoffhof	1	
Kleine Wertstoffhöfe	33	
Baumschutzverordnung	0	
Energiesparprogramm		
Bewilligte Anträge 2007	28	



Städtepartnerschaften
mit Attnang-Puchheim in Österreich, Nagykanizsa und Zalakaros in Ungarn, Salo in Finnland

Geschichte
um Erste Erwähnung Puchheims in einer Urkunde des
950 Freisinger Bischofs Lantbert
um
1200 Puchheims Kirche bekommt einen Turm



- 1422 Schlacht bei Alling zwischen Ludwig dem Gebarteten von Ingolstadt und den Herzögen Ernst und Wilhelm aus München, Puchheim niedergebrannt
- 1473 Pfarrer Konrad von Egenhofen wird im Besitz seiner Pfründe Puchheim bestätigt.
- 1632 Schweden kommen im Dreißigjährigen Krieg bis vor München
- 1684 Tauf-, Trauungs- und Sterbebücher werden geführt.
- 1804 Bau der Augsburgener Straße als Umgehungsstraße
- 1869/70 Bau der Bahnlinie München-Lindau
- 1898 Hausmüllverwertung nimmt Betrieb auf.
- 1899 Bau des Bahnhofs
- 1909/10 Flugfeld Puchheim
- 1914 Flugfeld wird Kriegsgefangenenlager
- 1926 Weihe der Kirche Puchheim-Bahnhof
- 1946 Gemeindekanzlei nach Puchheim-Bahnhof
- 1961 Puchheim zählt 3594 Einwohner
- 1964 Bau eines evangelischen Gemeindefaals
- 1965/66 Abriss und Neubau der kath. Kirche St. Josef
- 1969 Bau der Schule am Gerner Platz
- 1974 Unterrichtsbeginn Gymnasium Puchheim
- 1983 Gründung der ubp**
- 1985 Evangelische Auferstehungskirche eingeweiht
- 1988 Fertigstellung der Bahnunterführung
- 1989 Eröffnung Sport- und Freizeitzentrum
- 1987 Puchheim zählt 18074 Einwohner
- 1992 Energiesparförderprogramm
- 1992/93 Altlast Planie, Erkundung, Bewertung, Sanierung
- 1999 Eröffnung Puchheimer Kulturzentrum (PUC)
- 2005 Eröffnung Laurenzer Sporthalle
- 2007 Umgestaltung der Ortsmitte, Allingerstraße

**mitdenken
mitreden
mitmachen**



bei den
Unabhängigen Bürgern
Puchheim

... eine
starke Gruppe
für ein natürliches und lebendiges
Puchheim

**Wir wünschen Ihnen frohe Weihnachten und ein
erfolgreiches und friedvolles Jahr 2008!
Ihre Unabhängigen Bürger Puchheim**

Quellenhinweis: Die Daten sind dem Indikatorenkatalog INKA des Bay. Staatsministeriums für Wirtschaft, Infrastruktur, Verkehr und Technologie (www.inka.bayern.de), dem Jahresbericht 2006 und dem Haushaltsplan 2007 der Gemeinde Puchheim sowie der Puchheim-Broschüre 1983 und dem Bildband "Puchheim - Die Gemeinde in alten Bildern, Karten und Plänen", 1998 entnommen.

V.i.S.d.P.: Unabhängige Bürger Puchheim e.V., 1. Vorsitzender
Thomas Salcher, Mitterlängstraße 20, 82178 Puchheim